

3046/5443

Раздел 1

Выписка из Единого государственного реестра недвижимости об основных характеристиках и зарегистрированных правах на объект недвижимости
Сведения об основных характеристиках объекта недвижимости

В Единый государственный реестр недвижимости внесены следующие сведения:

Земельный участок			
(вид объекта недвижимости)			
Лист № <u> </u> Раздела <u>1</u>	Всего листов раздела <u>1</u> : <u> </u>	Всего разделов: <u> </u>	Всего листов выписки: <u> </u>
08.05.2019			
Кадастровый номер:		47:07:0485001:1841	

Номер кадастрового квартала:	47:07:0485001
Дата присвоения кадастрового номера:	04.04.2016
Ранее присвоенный государственный учетный номер:	данные отсутствуют
Адрес:	Ленинградская область, Всеволожский муниципальный район, Агалатовское сельское поселение, д. Касимово.
Площадь:	36094 +/- 66кв. м
Кадастровая стоимость, руб.:	37666976.52
Кадастровые номера расположенных в пределах земельного участка объектов недвижимости:	данные отсутствуют
Категория земель:	Земли населённых пунктов
Виды разрешенного использования:	Земельные участки (территории) общего пользования
Статус записи об объекте недвижимости:	Сведения об объекте недвижимости имеют статус "актуальные"
Особые отметки:	Граница земельного участка состоит из 2 контуров. Посредством данного земельного участка обеспечен доступ к земельному участку (земельным участкам) с кадастровым номером (кадастровыми номерами) 47:07:0485001:3215, 47:07:0485001:2691, 47:07:0485001:3212, 47:07:0485001:3475, 47:07:0485001:2062, 47:07:0485001:3476, 47:07:0485001:3213.
Получатель выписки:	Инфраструктурный потребительский кооператив "Савоя"

ИНЖЕНЕР	(полное наименование должности)	Вершинина Ю. Г.	(подпись)	(инициалы, фамилия)
---------	---------------------------------	-----------------	-----------	---------------------




Выписка из Единого государственного реестра недвижимости об основных характеристиках и зарегистрированных правах на объект недвижимости

Сведения о зарегистрированных правах на объект недвижимости

Земельный участок			
<small>(вид объекта недвижимости)</small>			
Лист № <u> </u> Раздела <u>2</u>	Всего листов раздела <u>2</u> : <u> </u>	Всего разделов: <u> </u>	Всего листов выписки: <u> </u>
08.05.2019			
Кадастровый номер:		47:07:0485001:1841	

1. Правообладатель (правообладатели):	1.1. Инфраструктурный потребительский кооператив "Савоя", ИНН: 7842529415, ОГРН: 1147847358603
2. Вид, номер и дата государственной регистрации права:	2.1. Собственность, № 47:07:0485001:1841-47/012/2018-2 от 21.09.2018
3. Документы-основания:	3.1. Дополнительное соглашение к договору купли-продажи от 02.05.2017 №2; Дополнительное соглашение от 03.05.2017 №3; Решение от 01.04.2016 №1; Договор купли-продажи от 10.03.2015 №4-С-2015
4. Ограничение прав и обременение объекта недвижимости:	не зарегистрировано
5. Сведения о наличии решения об изъятии объекта недвижимости для государственных и муниципальных нужд:	данные отсутствуют
6. Сведения об осуществлении государственной регистрации прав без необходимого в силу закона согласия третьего лица, органа:	данные отсутствуют

ИНЖЕНЕР	<small>(подпись)</small>	Вершинина Ю. Г.	<small>(инициалы, фамилия)</small>
---------	--------------------------	-----------------	------------------------------------



Выписка из Единого государственного реестра недвижимости об основных характеристиках и зарегистрированных правах на объект недвижимости

Описание местоположения земельного участка


Земельный участок			
(вид объекта недвижимости)			
Лист № <u> </u> Раздела <u>3</u>	Всего листов раздела <u>3</u> : <u> </u>	Всего разделов: <u> </u>	Всего листов выписки: <u> </u>
08.05.2019			
Кадастровый номер:		47:07:0485001:1841	

План (чертеж, схема) земельного участка:



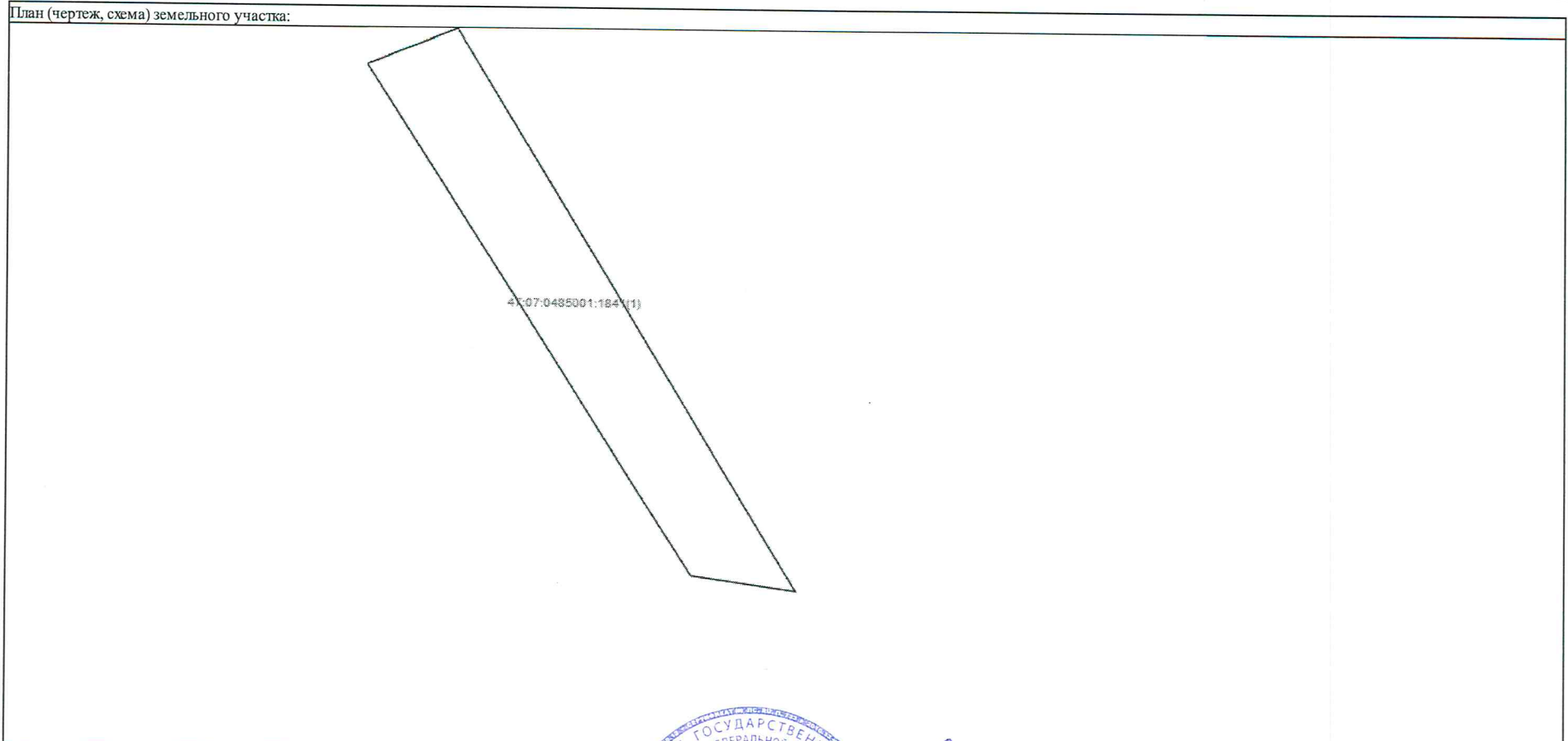
Масштаб 1:	Условные обозначения:		
------------	-----------------------	--	--

ИНЖЕНЕР	(полное наименование должности)	Вершинина Ю. Г.	(неофициальное наименование)
---------	---------------------------------	-----------------	------------------------------




Описание местоположения земельного участка

Земельный участок			
(вид объекта недвижимости)			
Лист № <u> </u> Раздела <u>3</u>	Всего листов раздела <u>3</u> : <u> </u>	Всего разделов: <u> </u>	Всего листов выписки: <u> </u>
08.05.2019			
Кадастровый номер:		47:07:0485001:1841	



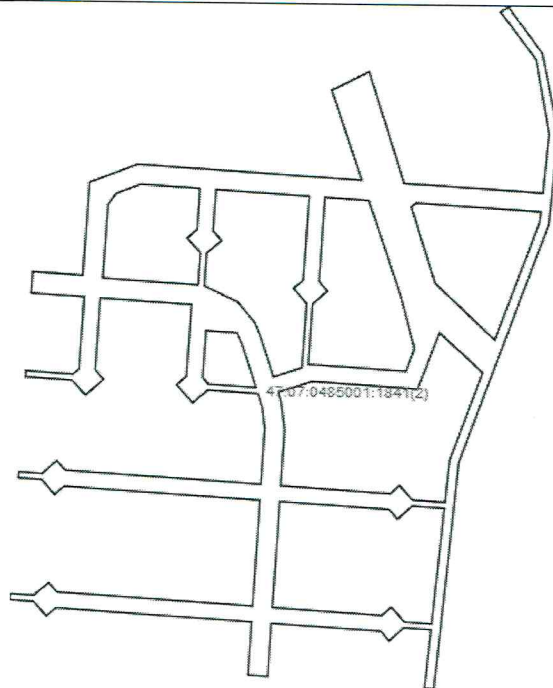
Масштаб 1:	Условные обозначения:		
ИНЖЕНЕР	(полное наименование должности)	Вершинина Ю. Г.	(инициалы, фамилия)



Описание местоположения земельного участка

Земельный участок			
(вид объекта недвижимости)			
Лист № <u> </u> Раздела <u>3</u>	Всего листов раздела <u>3</u> : <u> </u>	Всего разделов: <u> </u>	Всего листов выписки: <u> </u>
08.05.2019			
Кадастровый номер:		47:07:0485001:1841	

План (чертеж, схема) земельного участка:



Масштаб 1:	Условные обозначения:		
ИНЖЕНЕР	(полное наименование должности)	М.П. <i>[Signature]</i>	Вершинина Ю. Г.
		(подпись)	(инициалы, фамилия)

